

**UCHWAŁA NR XXVII/218/20
RADY GMINY KOSTOMŁOTY**

z dnia 29 września 2020 r.

w sprawie nadania nazwy ulicom w miejscowości Piotrowice

Na podstawie art.18 ust. 2 pkt 13 ustawy z dnia 8 marca 1990 r. o samorządzie gminnym (t.j. Dz. U z 2020 r. poz. 713 ze zm.) Rada Gminy Kostomłoty uchwala, co następuje:

§ 1. Nadaje się ulicom zlokalizowanym w miejscowości Piotrowice następujące nazwy:

1. **ulica Główna** - drodze głównej przechodzącej przez wieś, od strony Kostomłotów w kierunku Kątów Wrocławskich, w granicach działek ewidencyjnych nr 393/2, 393/3, 416/2, 393/5 i części dz. nr 393/4.

2. **ulica Piaskowa** - drodze w granicach działki ewidencyjnej nr 416/1.

3. **ulica Kasztanowa** - drodze w kierunku Oczyszczalni Ścieków, w granicach części działek ewidencyjnych nr 393/4 i 396.

4. **ulica Leśna** - drodze w granicach działek ewidencyjnych nr 422 i 431.

5. **ulica Fatimska** - drodze prowadzącej do Kościoła, w granicach działki ewidencyjnej nr 421.

6. **ulica Ogrodowa** - drodze w granicach części działki ewidencyjnej nr 516.

7. **ulica Różana** - drodze w granicach działek ewidencyjnych nr 593/77, 593/79 i części działki nr 593/49.

8. **ulica Chabrowa** - drodze w granicach części działki ewidencyjnej nr 593/49.

9. **ulica Makowa** - drodze w granicach działki ewidencyjnej nr 593/64.

10. **ulica Fiołkowa** - drodze w granicach części działki ewidencyjnej nr 414.

11. **ulica Sportowa** - drodze w kierunku wsi Szymanowice, w granicach części działki ewidencyjnej 395.

12. **ulica Parkowa** - drodze w granicach działki ewidencyjnej nr 417/1.

13. **ulica Fabryczna** - drodze w granicach działek ewidencyjnych nr 482/16, 523, 482/12, 482/14, 482/10, 417/2 i części działki nr 417/3.

14. **ulica Mostowa** - drodze w granicach działek ewidencyjnych nr 524, 525 i części działki nr 417/3.

15. **ulica Żwirowa** - drodze w granicach działki ewidencyjnej nr 419.

16. **ulica Kamienna** - drodze w granicach działki ewidencyjnej nr 420.

17. **ulica Marmurowa** - drodze w granicach części działki ewidencyjnej nr 424/2.

18. **ulica Polna** - drodze w granicach działek ewidencyjnych nr 425 i 428.

19. **ulica Gliniana** - drodze w granicach części działki ewidencyjnej nr 399.

§ 2. Przebieg i granice ulic wymienionych w § 1 określają załączniki od 1 do 19 do niniejszej uchwały.

§ 3. Wykonanie uchwały powierza się Wójtowi Gminy Kostomłoty.

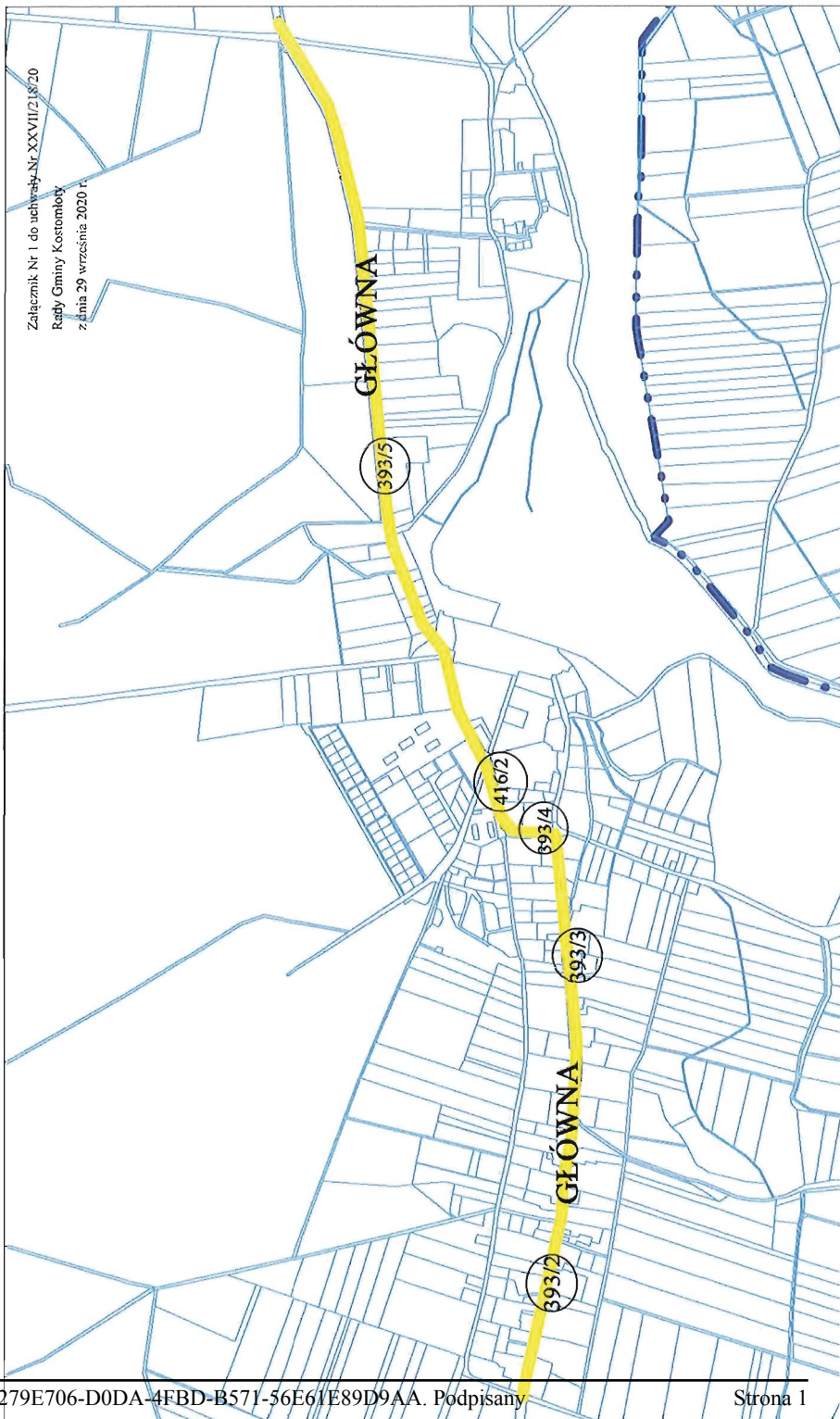
§ 4. Uchwała podlega ogłoszeniu w Dzienniku Urzędowym Województwa Dolnośląskiego.

§ 5. Uchwała wchodzi w życie z dniem 1 stycznia 2021 r.

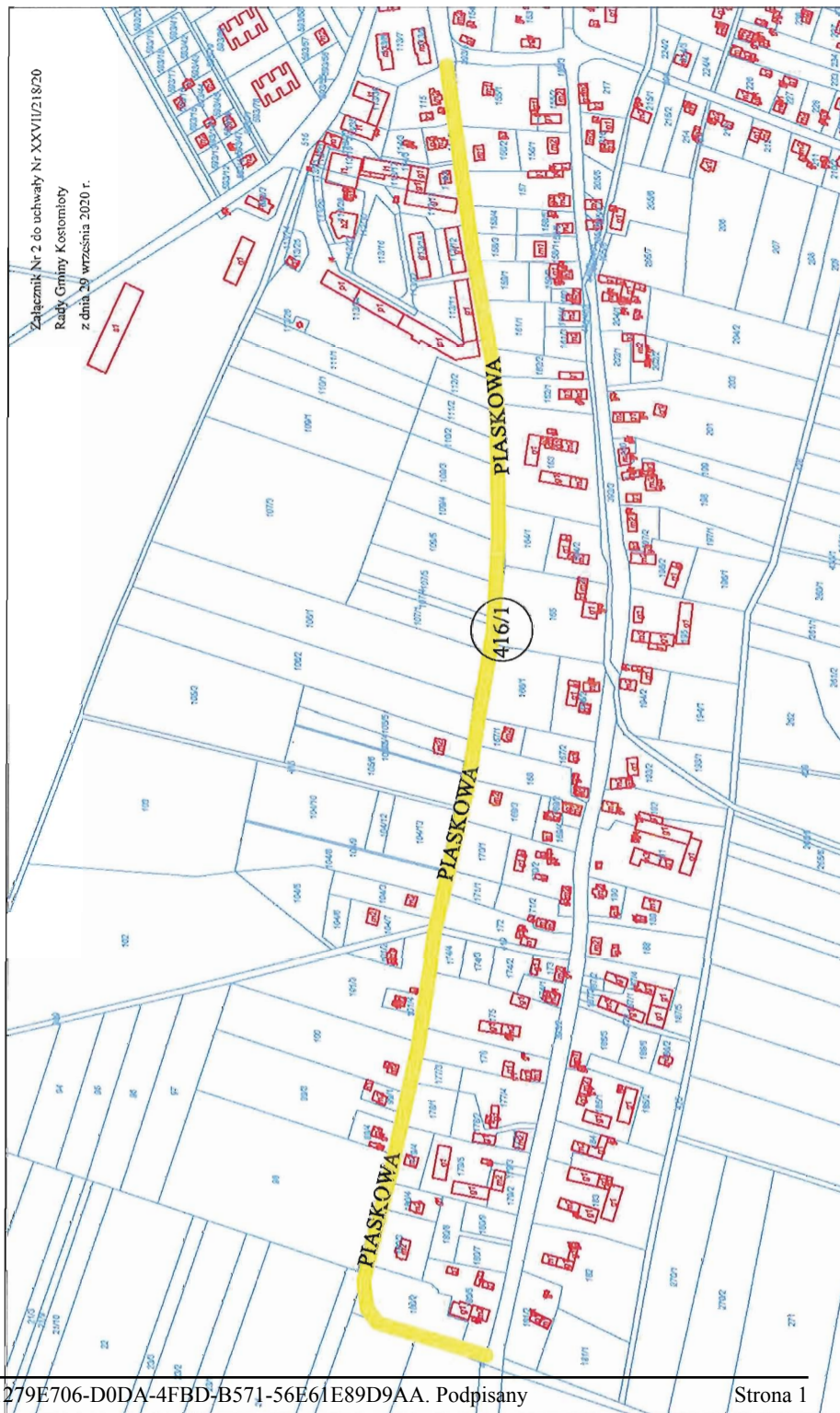
Przewodniczący Rady Gminy
Kostomłoty

Agnieszka Śladowska

Załącznik Nr 1 do uchwały Nr XXVIII/218/20
Rady Gminy Kostomłoty
z dnia 29 września 2020 r.



Załącznik Nr 2 do uchwały Nr XXVII/218/20
Rady Gminy Kostomłoty
z dnia 29 września 2020 r.





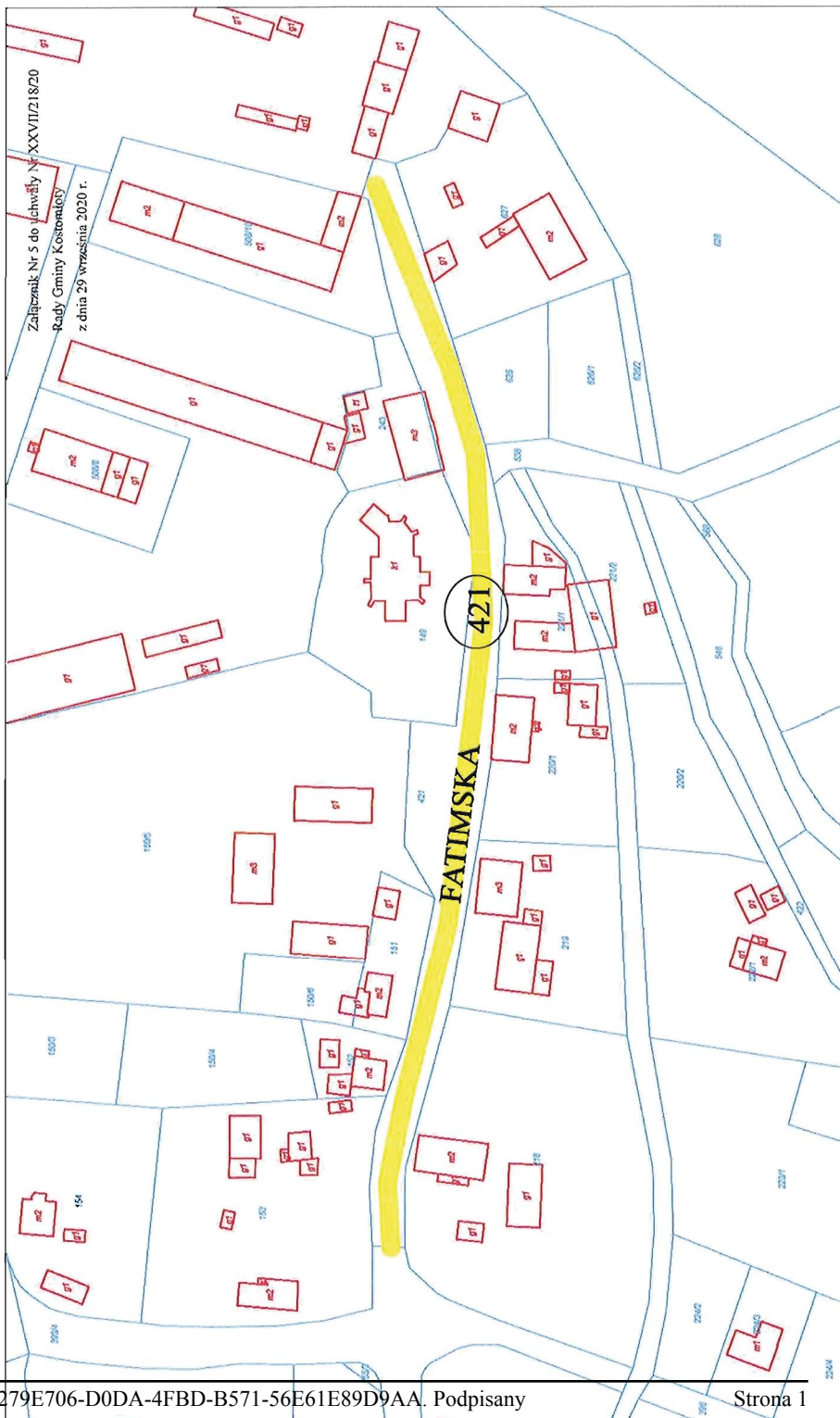
Id: 1279E706-D0DA-4FBD-B571-56E61E89D9AA. Podpisany

Strona 1

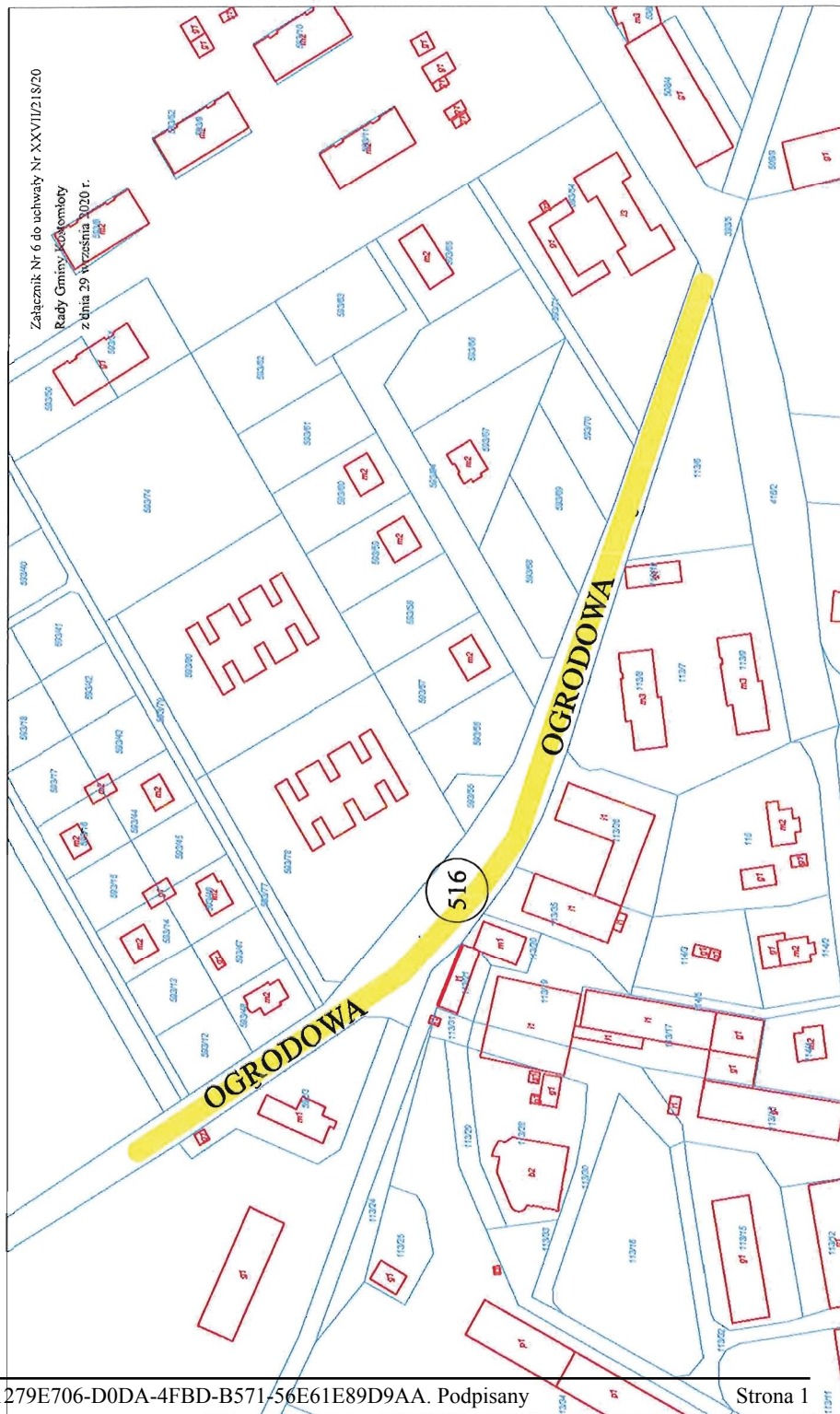
Załącznik Nr 4 do uchwały Nr ~~XXV~~⁹⁷/III/218/20
Rady Gminy Koszędy
z dnia 29 września 2020 r.

Wydrukowano z systemu iMPA firmy Geo-System Sp. z o.o. (konfory.pl; p1mtry; drcs-ow.pl) dnia 2020-09-11 14:06

ulica: Fatimska, Piotrowice

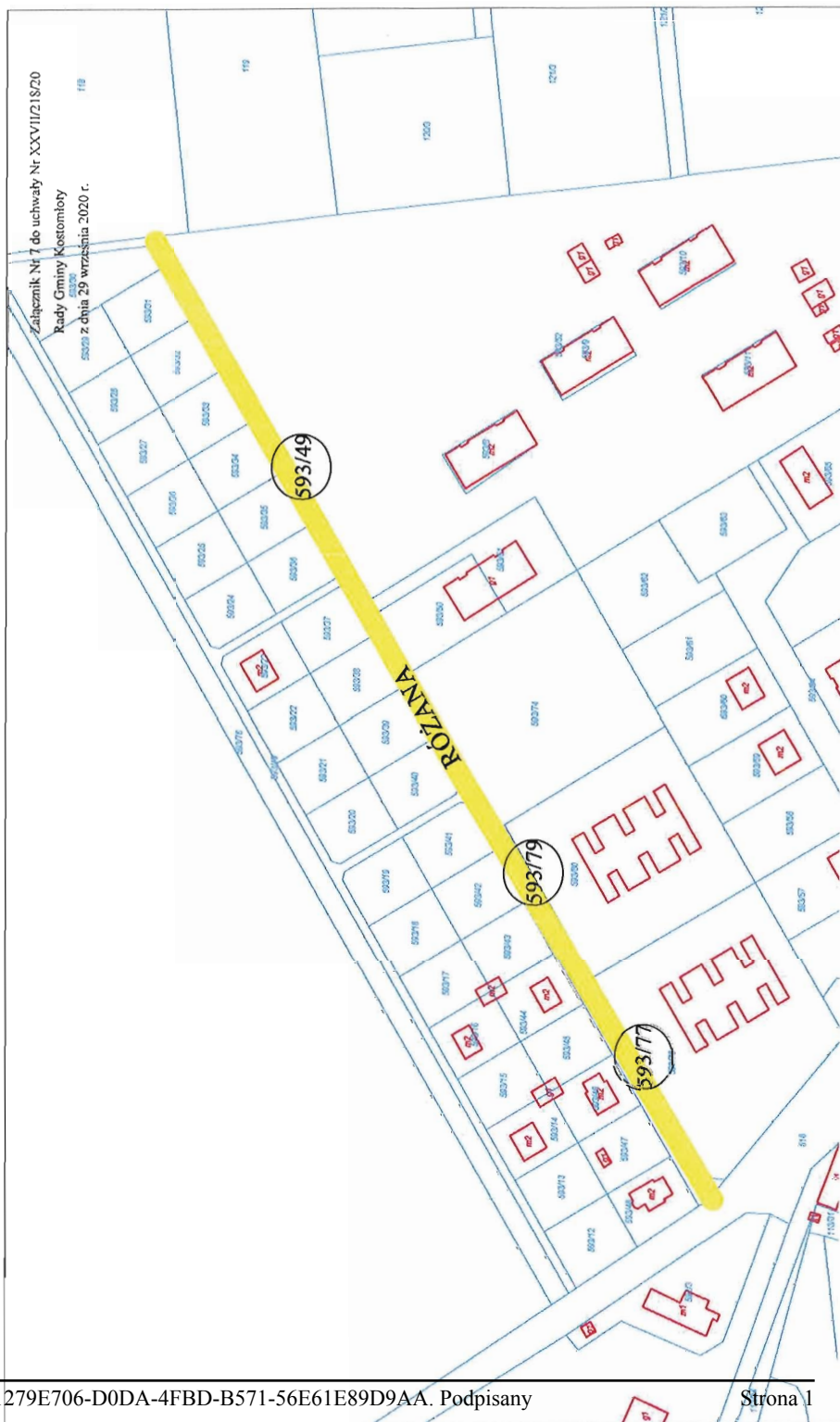


Załącznik Nr 6 do uchwały Nr XXV/1121/S/20
Rady Gminy Piotrowice
z dnia 29 września 2020 r.



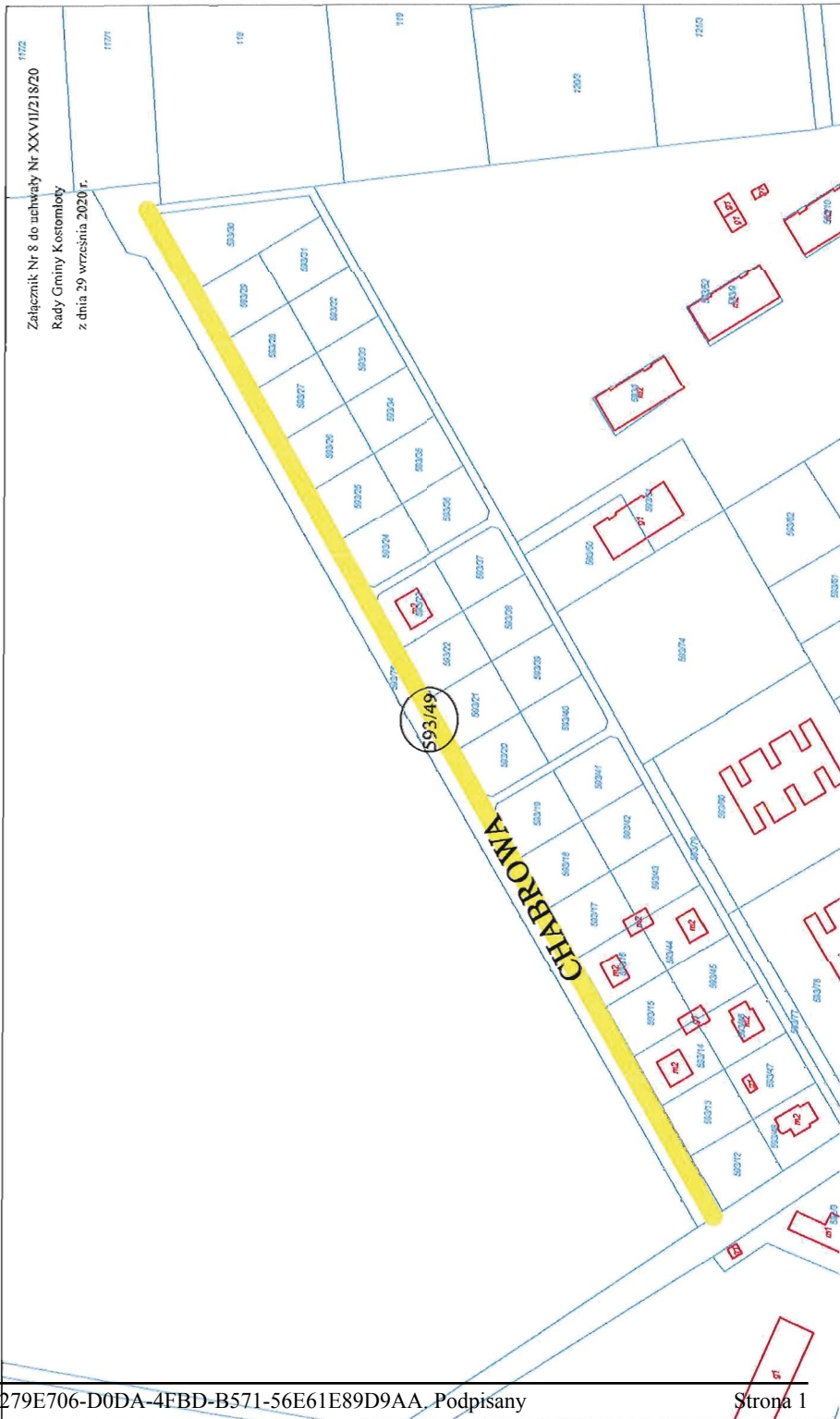
ulica: Różana, Piotrowice

Załącznik Nr 7 do uchwały Nr XXVII/218/20
Rady Gminy Kosiomłoty
593/2 z dnia 29 września 2020 r.



ulica: Chabrowa, Piotrowice

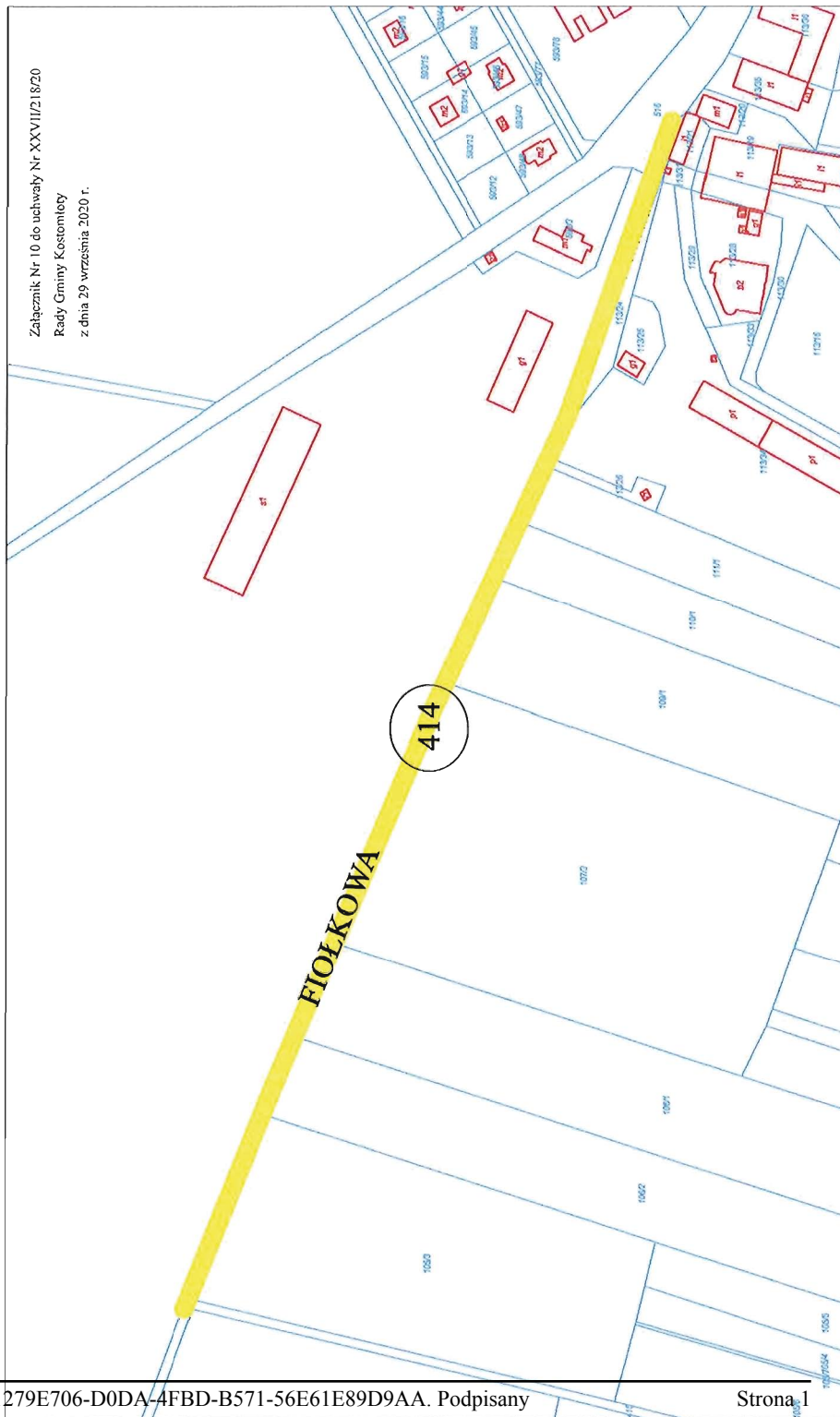
Załącznik Nr 8 do uchwały Nr XXVII/218/20
Rady Gminy Kosiomłoty
z dnia 29 września 2020 r.



Id: 1279E706-D0DA-4FBD-B571-56E61E89D9AA. Podpisany

Strona 1

Załącznik Nr 10 do uchwały Nr XXVII/218/20
Rady Gminy Kostomłoty
z dnia 29 września 2020 r.

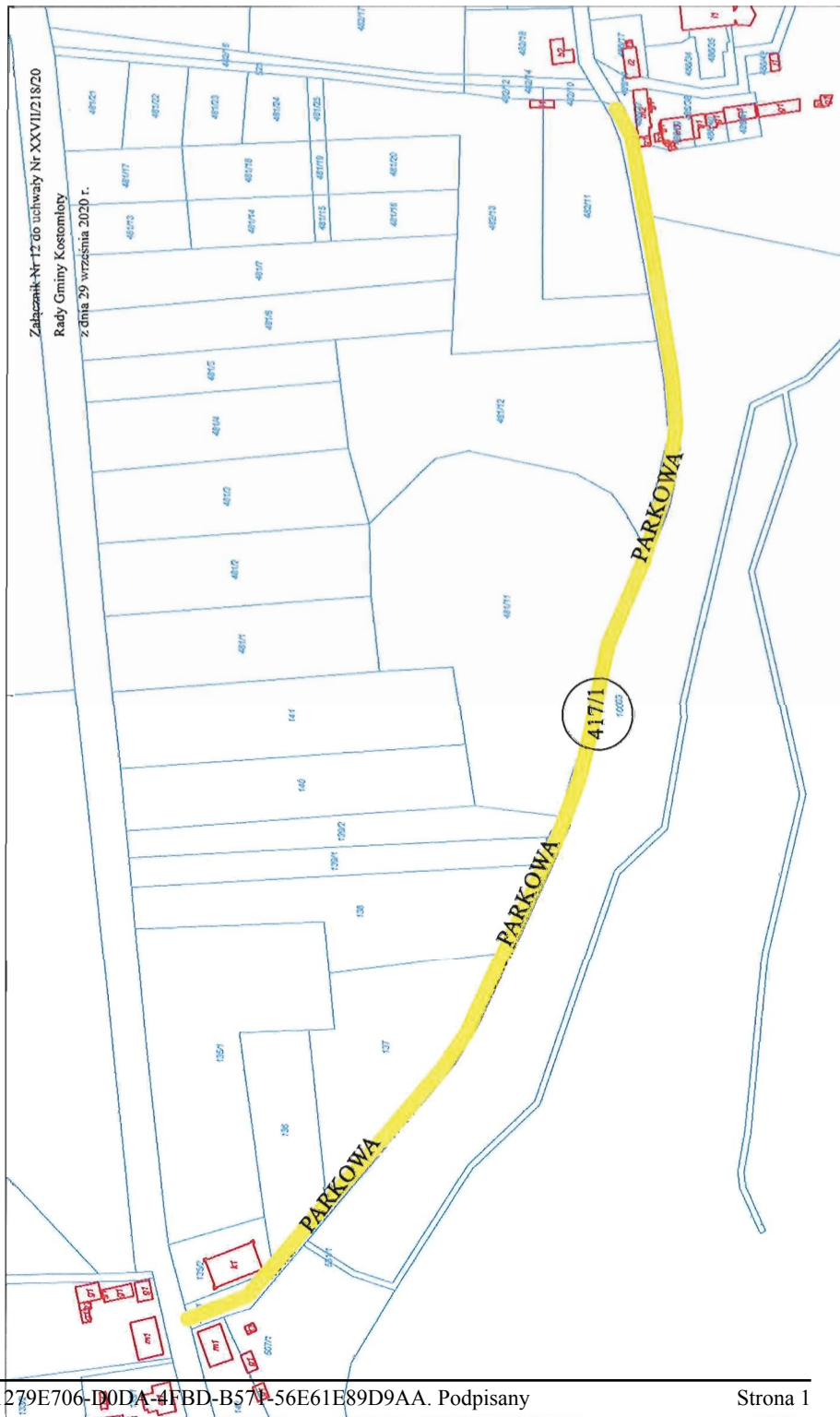




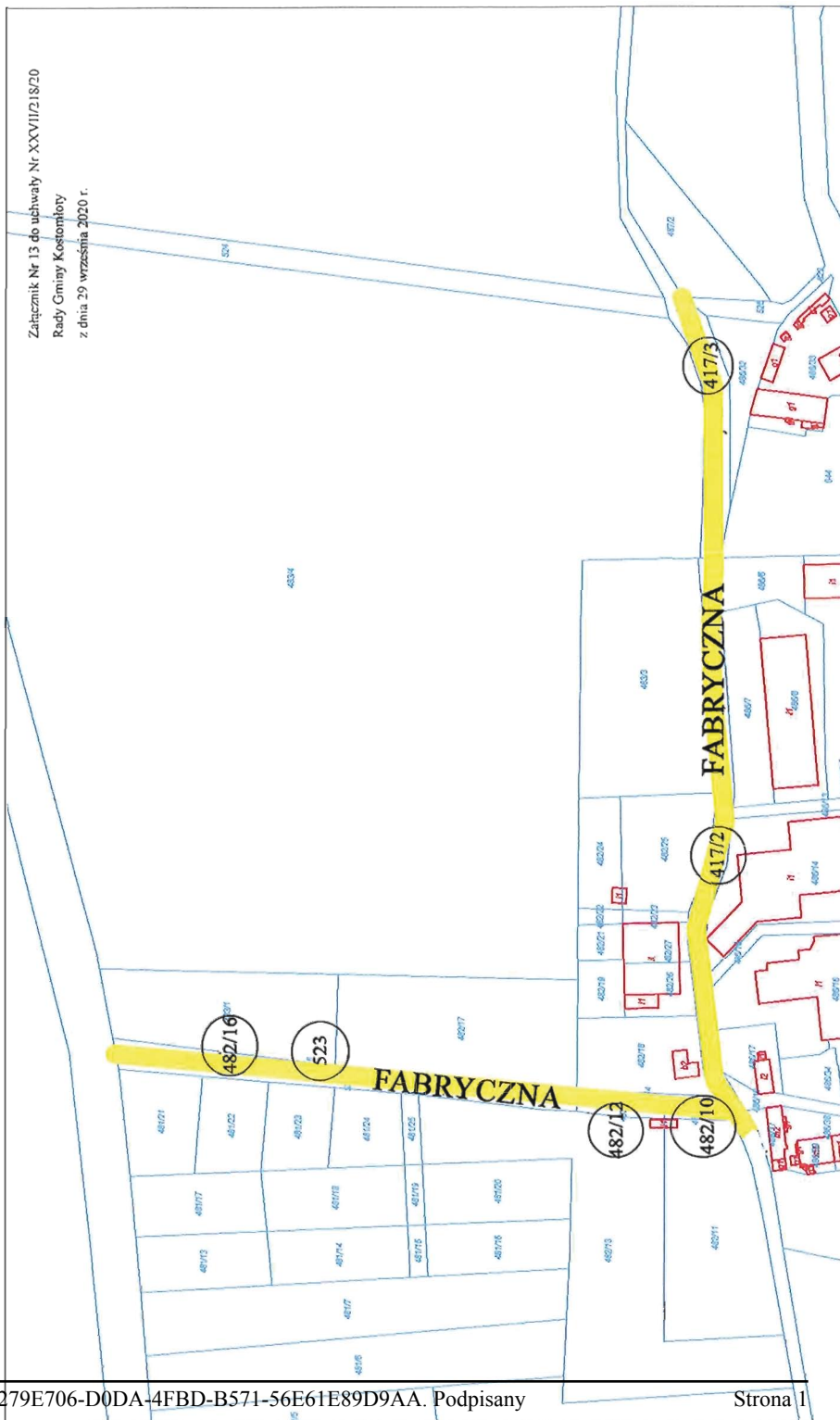
Załącznik Nr 1 I do uchwały Nr XXVI/11/218/20
Rady Gminy Kostomłoty
z dnia 29 września 2020 r.

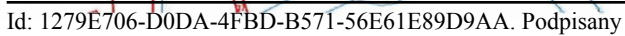
395

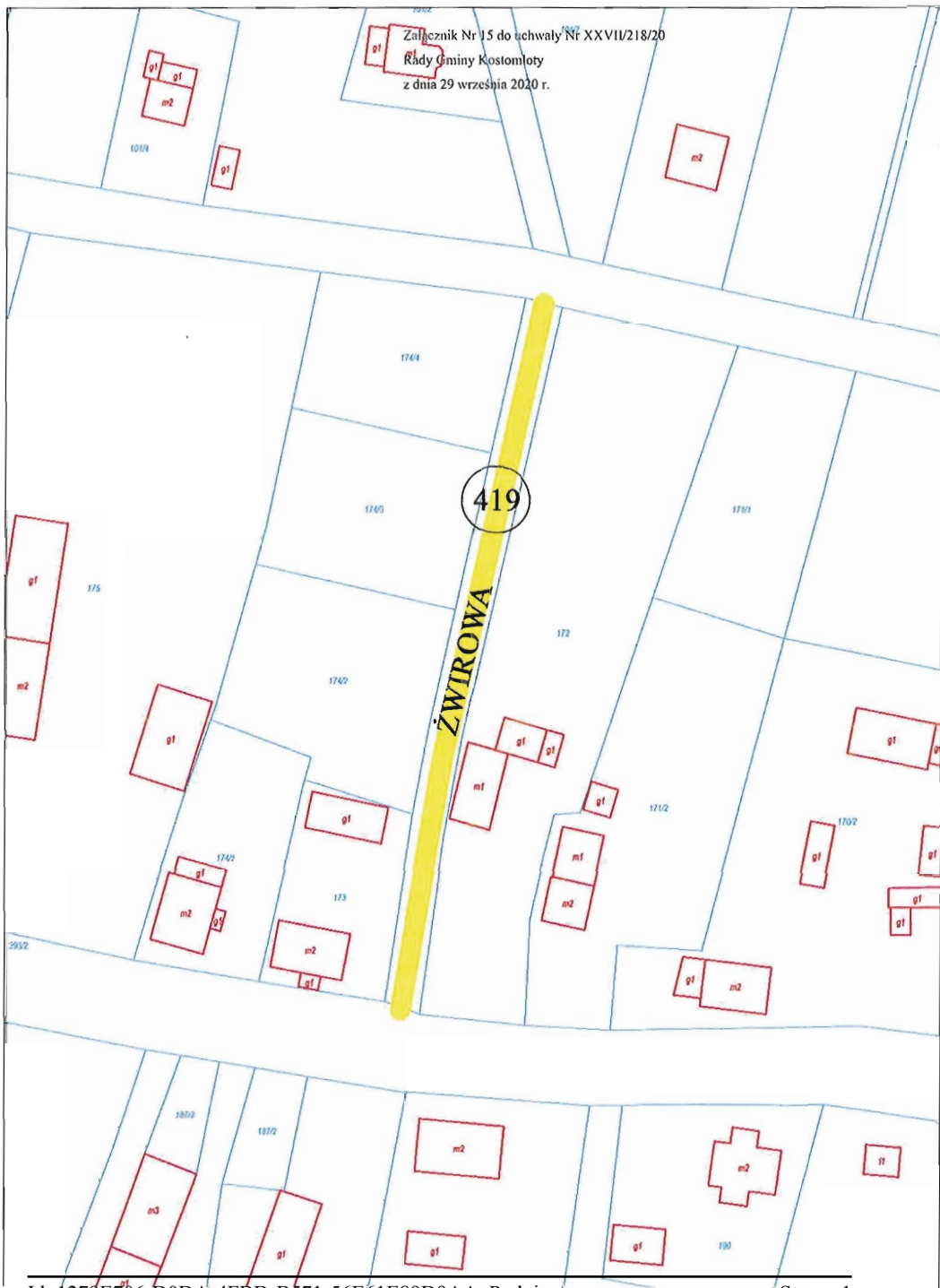
SPORTOWA



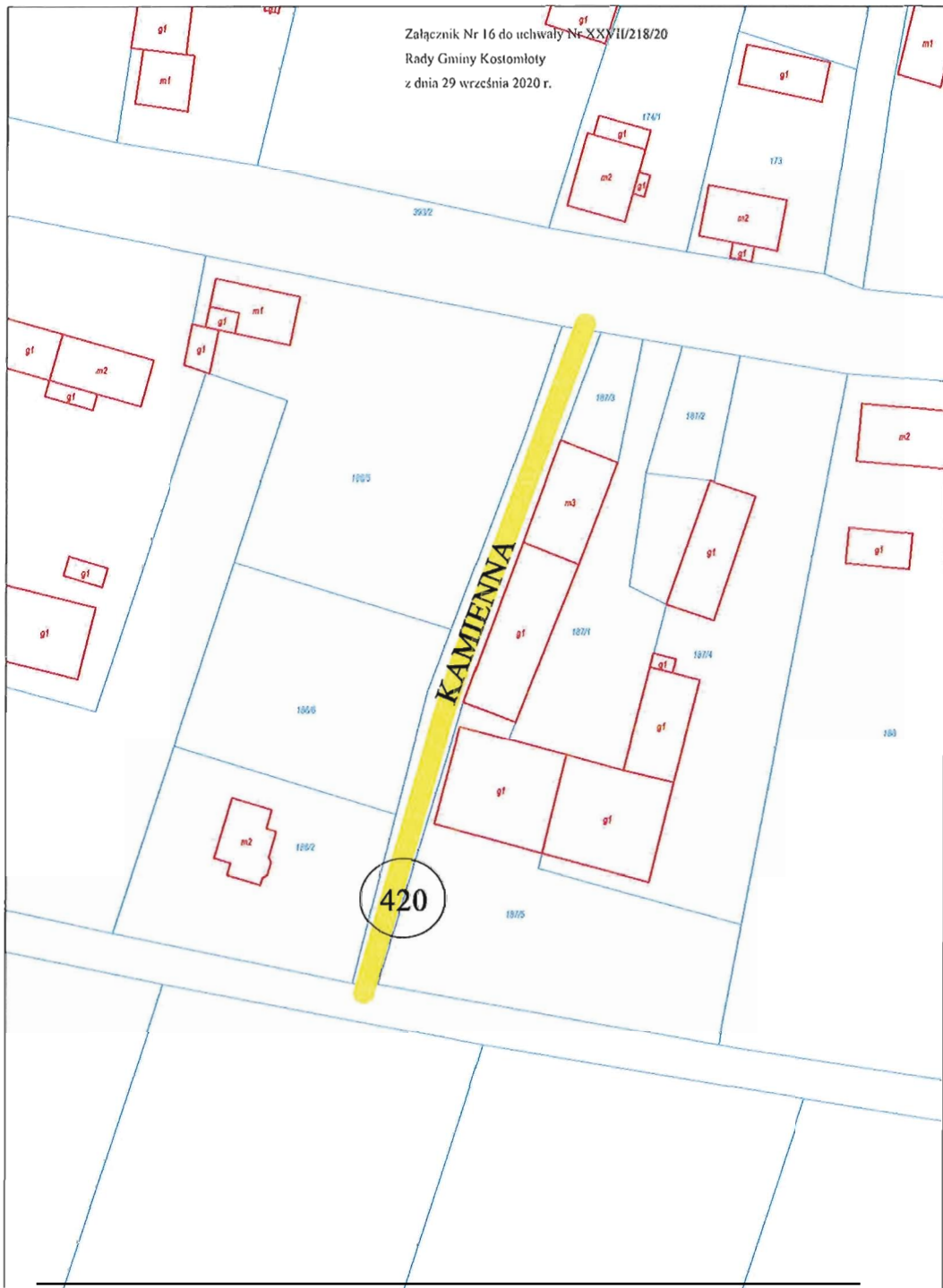
Załącznik Nr 13 do uchwały Nr XXV/II/218/20
Rady Gminy Kostronów
z dnia 29 września 2020 r.



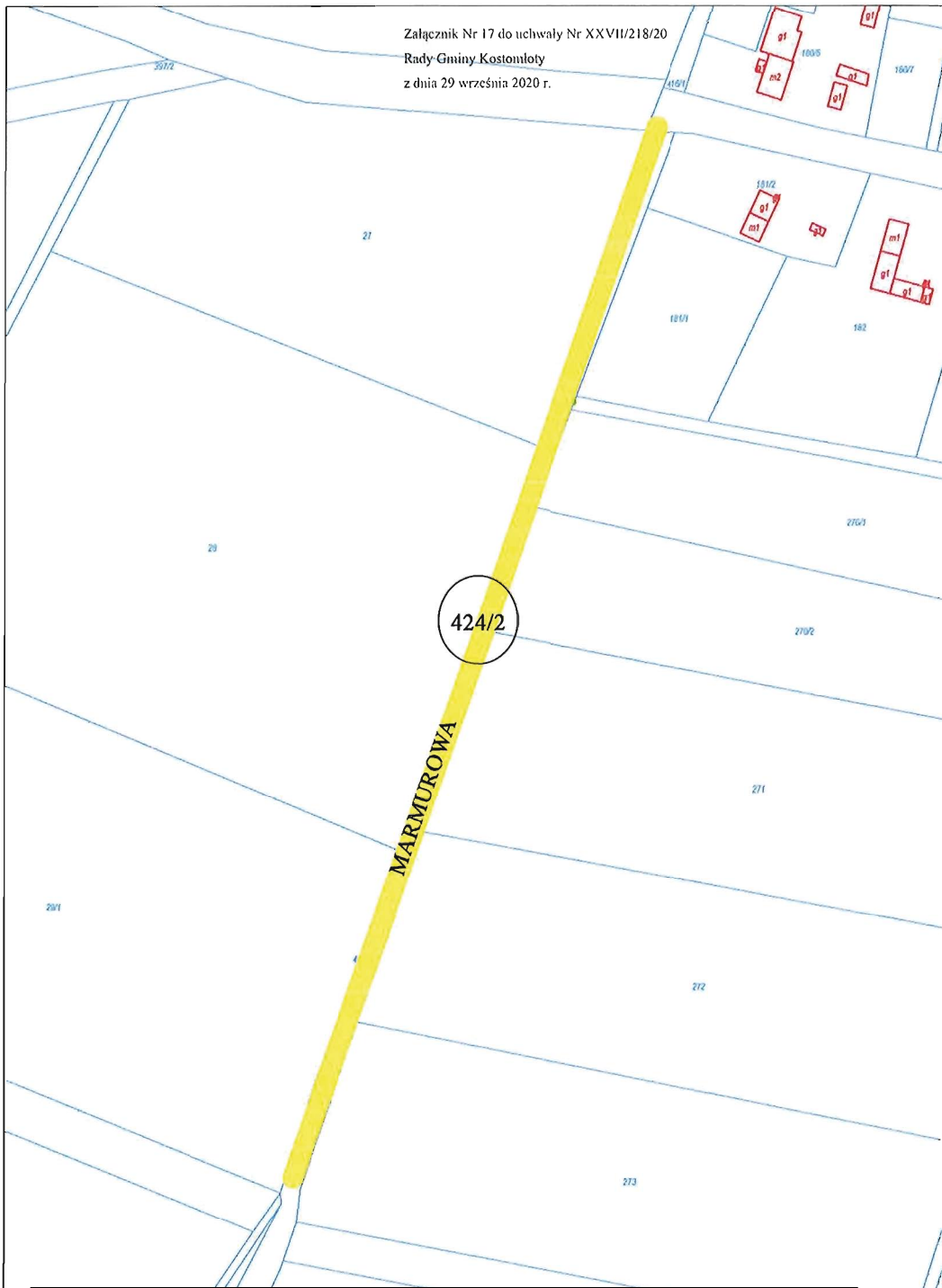


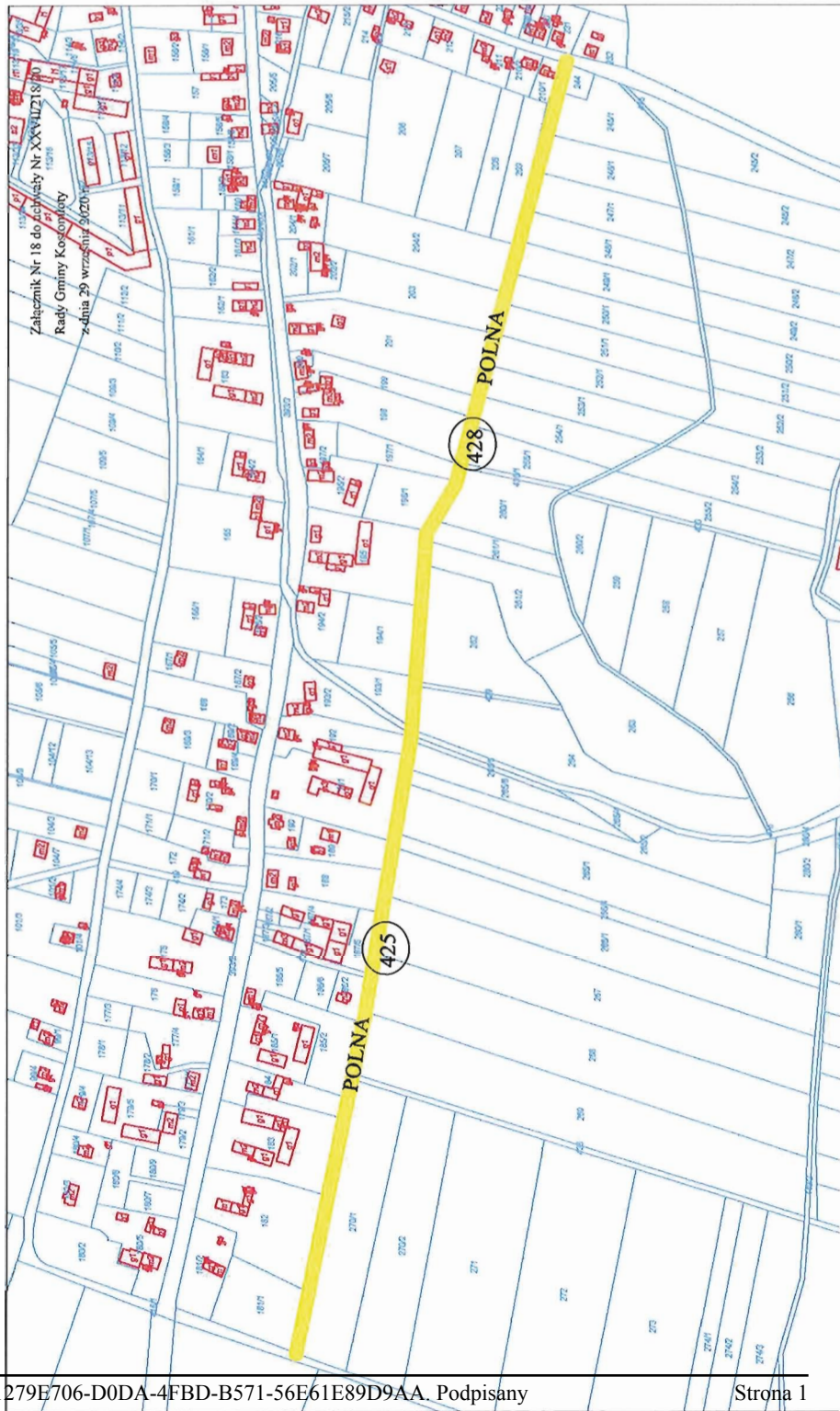


Załącznik Nr 16 do uchwały Nr XXV/11/218/20
Rady Gminy Kostomłoty
z dnia 29 września 2020 r.



Załącznik Nr 17 do uchwały Nr XXVII/218/20
Rady Gminy Kostomłoty
z dnia 29 września 2020 r.





Załącznik Nr 19 do uchwały Nr XXV/II/218/20
Rady Gminy Kostomłoty
z dnia 29 września 2020 r.

399

GLINIANA

UZASADNIENIE

Zgodnie z podstawie art.18 ust. 2 pkt 13 ustawy z dnia 8 marca 1990 r. o samorządzie gminnym podejmowanie uchwał w sprawie nazw ulic, placów publicznych, mostów oraz wznoszenia pomników przyrody należy do wyłącznej kompetencji właściwości gminy.

W związku z istniejącą zabudową oraz prognozą przyszłej zabudowy zachodzi konieczność nadania nazw ulic będących drogami gminnymi i powiatowymi we wsi Piotrowice

Ustalenie nazw ulic we wsi Piotrowice, będących przedmiotem niniejszej uchwały wiąże się z potrzebą zapewnienia prawidłowej i czytelnej numeracji porządkowej, położonych w jej sąsiedztwie nieruchomości przeznaczonych pod zabudowę, zgodnie z zasadami wynikającymi z rozporządzenia Ministra Administracji i Cyfryzacji z dnia 9 stycznia 2012 r. w sprawie ewidencji miejscowości, ulic i adresów (Dz. U. z 2012 r., poz. 125). Należy zwrócić szczególną uwagę, iż nadanie nazwy ulic służy bezpieczeństwu mieszkańców oraz precyzuje lokalizację nieruchomości m.in. dla służb ratowniczych itp.

W ramach konsultacji społecznych przyjęto nazwy zaproponowane przez mieszkańców Piotrowic. W odpowiedzi na powyższe nie zgłoszono żadnych zastrzeżeń. Wobec tego postanowiono przedłożyć Radzie Gminy Kostomłoty projekt przedmiotowej uchwały.