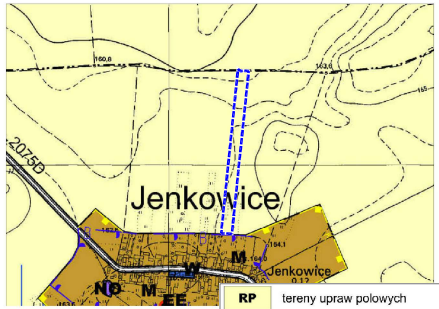


**WYRYS ZE STUDIUM UWARUNKOWAŃ I KIERUNKÓW
ZAGOSPODAROWANIA PRZESTRZENNEGO GMINY KOSTOMŁOTY**



----- - Granica obszaru objętego planem miejscowym

CZĘŚĆ GRAFICZNA PLANU MIEJSCOWEGO, SKALA - 1:1000
/PROJEKT - WYŁOŻENIE DO PUBLICZNEGO WGLĄDU/

Załącznik nr 1.6
do uchwały nr
Rady Gminy Kostomłoty
z dnia 2023 r.

Układ współrzędnych:

Państwowy Układ Współrzędnych Geodezyjnych PL-2000, Strefa: 6

Źródło pochodzenia materiałów geodezyjnych:

Starostwo Powiatowe w Środzie Śląskiej - Ewidencja Gruntów i Budynków, Mapa zasadnicza

Licencja:

GKK.6642.532.2023_0218_P


3RNR

4RZM

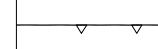
OZNACZENIA STANOWIĄCE USTALENIA PLANU MIEJSCOWEGO:



- Granica obszaru objętego planem miejscowym



- Linia rozgraniczająca tereny o różnym przeznaczeniu lub różnych zasadach zagospodarowania



- Nieprzekraczalna linia zabudowy



- Symbol identyfikacyjny terenu

Przeznaczenia terenów:



- Teren zabudowy zagrodowej



- Teren gruntów ornych oraz upraw



N

1000

1751.0